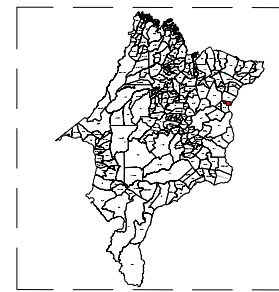
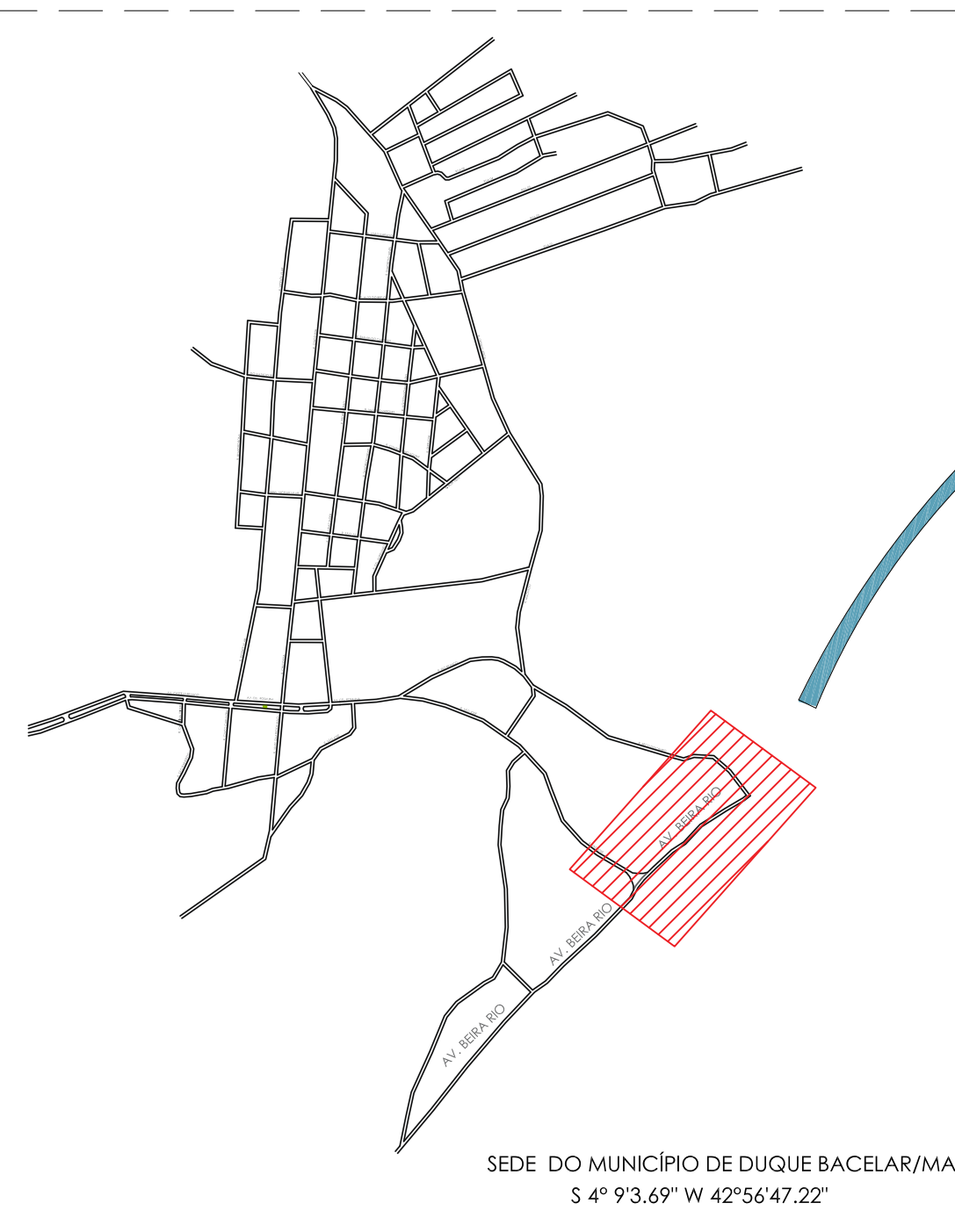


Localização Nacional



Localização Estadual



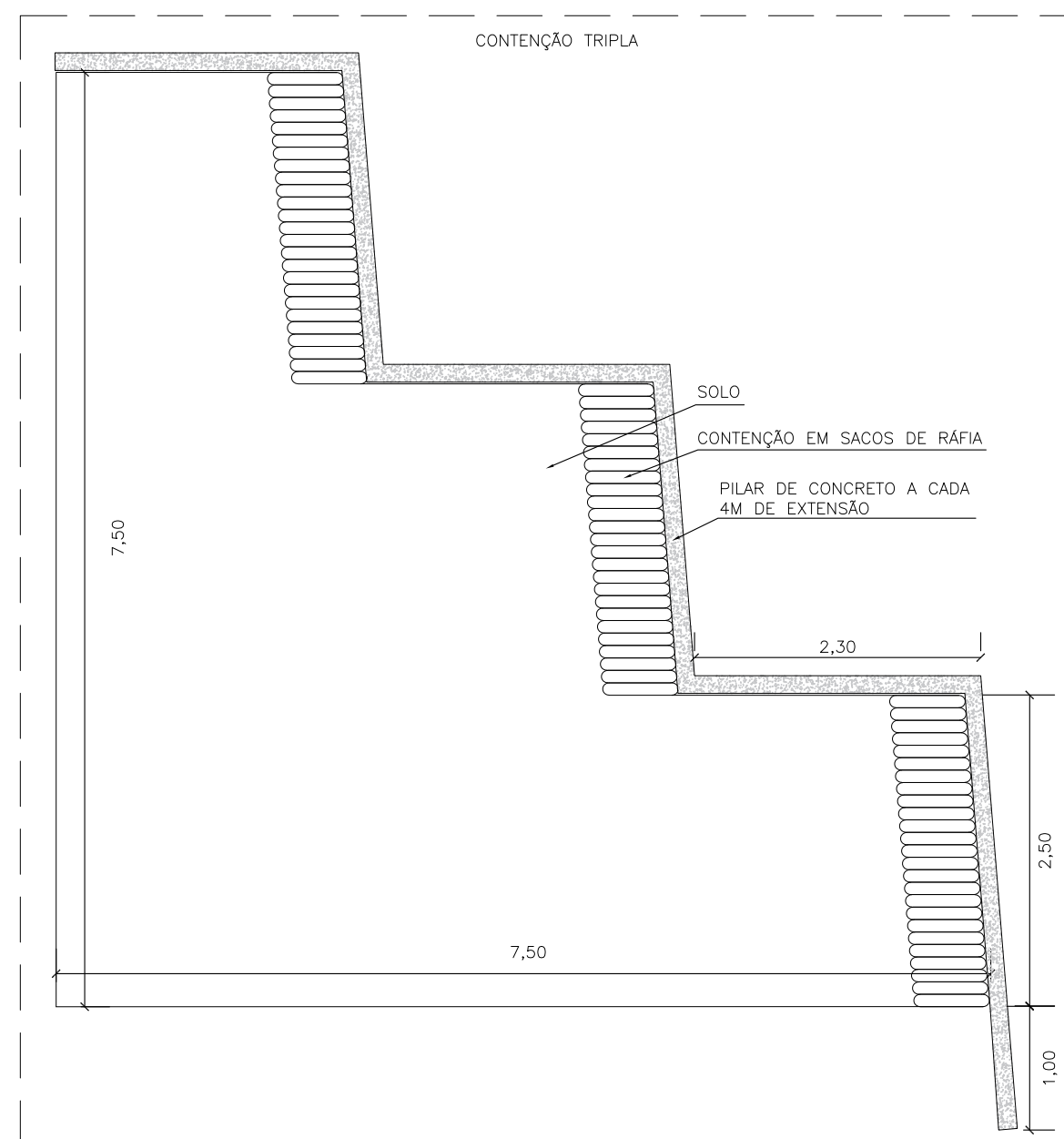
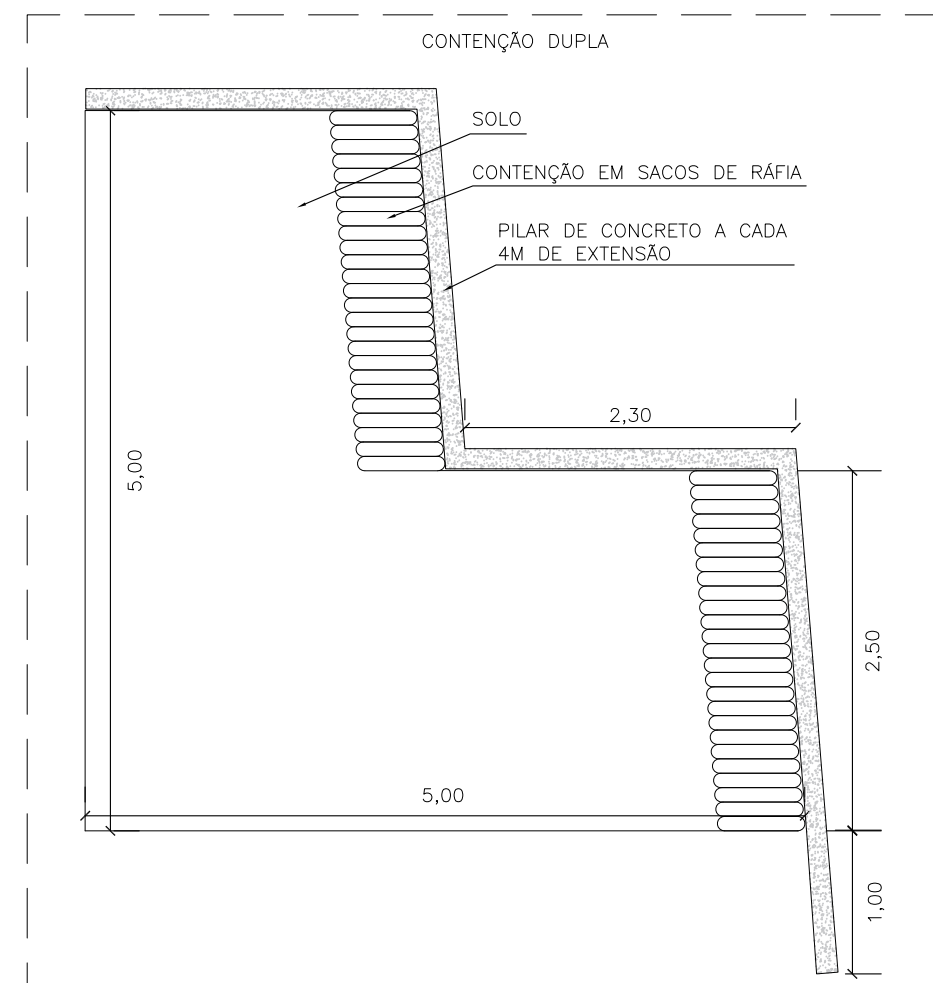
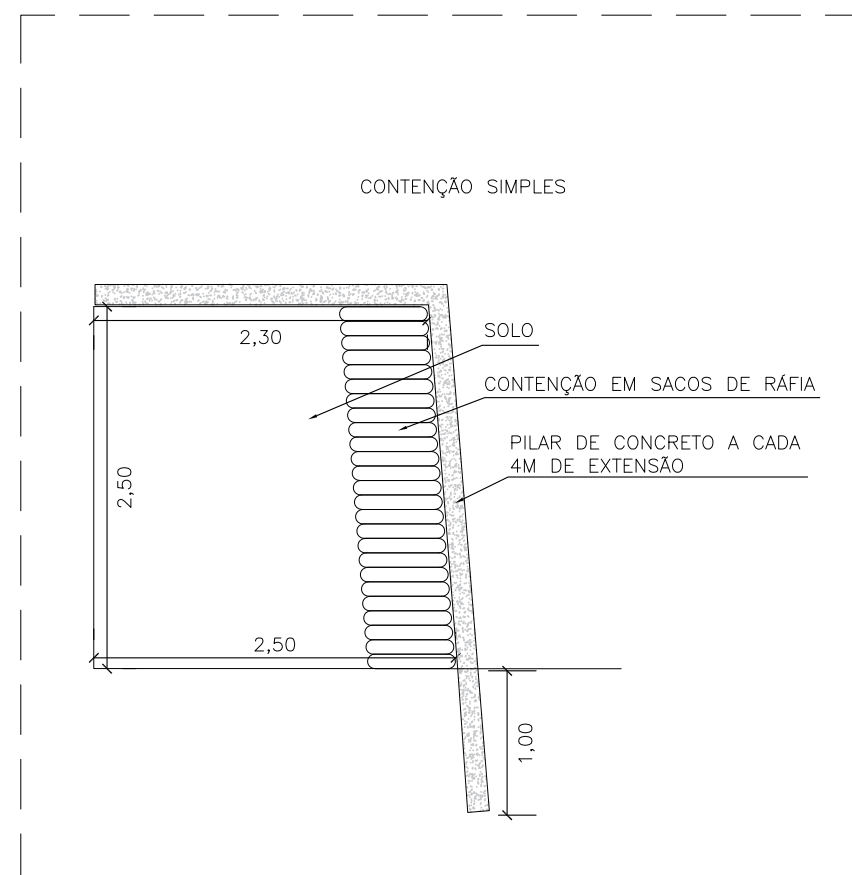
LOCALIZAÇÃO E IMPLANTAÇÃO SEM ESCALA

Área de Intervenção - Av. Beira Rio

Coordenada de Início: 4° 9'28.94"S, 42°56'12.49"O

Coordenada de Fim: 4° 9'24.44"S, 42°56'4.64"O

TRECHO	DESCRIÇÃO DOS TRECHOS	EXTENSÃO (M)
TRECHO I	Contenção Dupla.	20,40 M
TRECHO II	Contenção Tripla.	45,80 M
TRECHO III	Contenção Dupla.	54,90 M
TRECHO IV	Contenção Simples.	17,60 M
TRECHO V	Barreira Tripla.	30,90 M
TRECHO VI	Contenção Simples.	42,00 M
TRECHO VII	Contenção Dupla	47,00 M
TRECHO VIII	Barreira Tripla	22,50 M



DETALHES CONTENÇÃO SEM ESCALA

FVSM ENGENHARIA

PROPRIETÁRIO: PREFEITURA MUNICIPAL DE DUQUE BACELAR/MA

OBJETO: CONSTRUÇÃO DE CONTENÇÃO NO MUNICÍPIO DE DUQUE BACELAR/MA

TÍTULO: PLANTA DE LOCALIZAÇÃO, IMPLANTAÇÃO E DETALHES

ESCALA: INDICADA DATA: NOV/2024 DESENHISTA: _____

PRANCHA: 01/01

RESP. TÉCNICO: _____