

CALÇADAS	EXTENSÃO(m)	COORD. SAD-69 - INICIO		COORD. SAD-69 - FINAL	
		S	W	S	W
PRAÇA DO SALVADOR L1	54,00	4° 8'48.49"	42°56'37.79"	4° 8'46.81"	42°56'57.57"
PRAÇA DO SALVADOR L2	58,00	4° 8'46.81"	42°56'37.57"	4° 8'48.42"	42°56'36.83"
PRAÇA DO SALVADOR L3	33,00	4° 8'48.49"	42°56'37.79"	4° 8'48.42"	42°56'36.83"
PRAÇA DO BRUNINHO L1	27,00	4° 8'52.06"	42°56'35.79"	4° 8'51.24"	42°56'35.83"
PRAÇA DO BRUNINHO L2	28,00	4° 8'51.24"	42°56'35.83"	4° 8'52.02"	42°56'35.21"
PRAÇA DO BRUNINHO L3	18,00	4° 8'52.06"	42°56'35.79"	4° 8'52.02"	42°56'35.21"
CEMITÉRIO	91,00	4° 9'11.83"	42°56'41.41"	4° 9'11.47"	42°56'38.47"

MEIO FIO E SARGETA	EXTENSÃO(m)	COORD. SAD-69 - INICIO		COORD. SAD-69 - FINAL	
		S	W	S	W
AV. CASTELO BRANCO L1 - RUA ALTO DOS MADIS	2.380,00	4° 9'16.25"	42°57'31.58"	4° 9'33.44"	42°56'28.82"
AV. CASTELO BRANCO L2	1.545,00	4° 9'16.57"	42°57'30.81"	4° 9'20.09"	42°56'42.33"
RUA VICENTE VILAR	1.250,00	4° 9'19.81"	42°56'49.78"	4° 8'42.32"	42°56'45.45"
RUA CHICO RITA	1.715,00	4° 9'31.67"	42°56'47.48"	4° 8'38.22"	42°56'41.94"
RUA ORSINO LISBOA	595,00	4° 8'32.53"	42°56'43.21"	4° 8'47.88"	42°56'31.88"
RUA 1	510,00	4° 8'46.84"	42°56'31.83"	4° 8'41.34"	42°56'18.38"

LOCALIZAÇÃO SEM ESCALA

- █ MEIO FIO E SARGETA
- █ CALÇADA
- █ TAPA BURADO

BURACOS	COORD. SAD-69	
	S	W
B1	4° 9'19.30"	42°56'57.40"
B2	4° 9'19.90"	42°56'42.50"
B3	4° 9'21.90"	42°56'29.00"
B4	4° 9'20.50"	42°56'46.10"
B5	4° 9'16.60"	42°56'45.70"
B6	4° 9'12.20"	42°56'45.30"
B7	4° 8'57.80"	42°56'43.90"
B8	4° 8'53.40"	42°56'43.50"
B9	4° 8'48.80"	42°56'43.10"
B10	4° 8'42.00"	42°56'42.40"
B11	4° 8'32.30"	42°56'43.10"
B12	4° 8'34.20"	42°56'40.40"
B13	4° 8'39.10"	42°56'37.00"
B14	4° 8'47.10"	42°56'32.20"
B15	4° 8'49.50"	42°56'31.50"
B16	4° 9'3.40"	42°56'34.70"

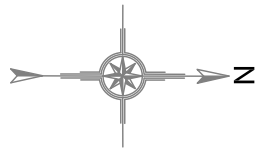
PROPRIETÁRIO: PREFEITURA MUNICIPAL DE DUQUE BACELAR/MA


PROJETO: RECUPERAÇÃO DE MEIO FIO E SARGETA, PASSEIO E TAPA BURACO NO MUNICÍPIO DE DUQUE BACELAR/MA

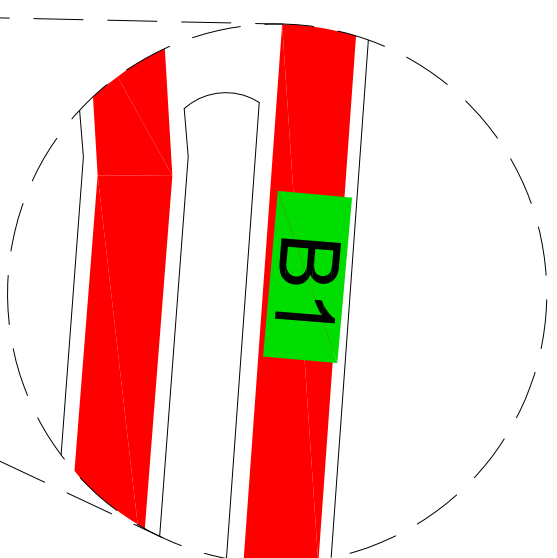
TÍTULO: LOCALIZAÇÃO

ESCALA: \_\_\_\_\_ DATA: MAR/2024

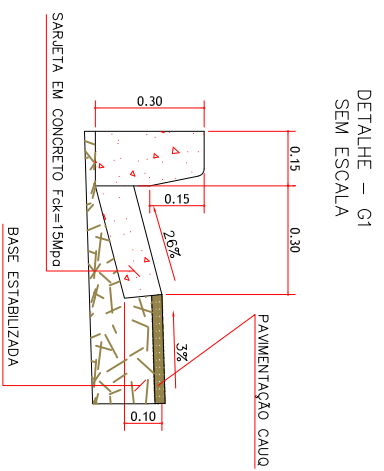
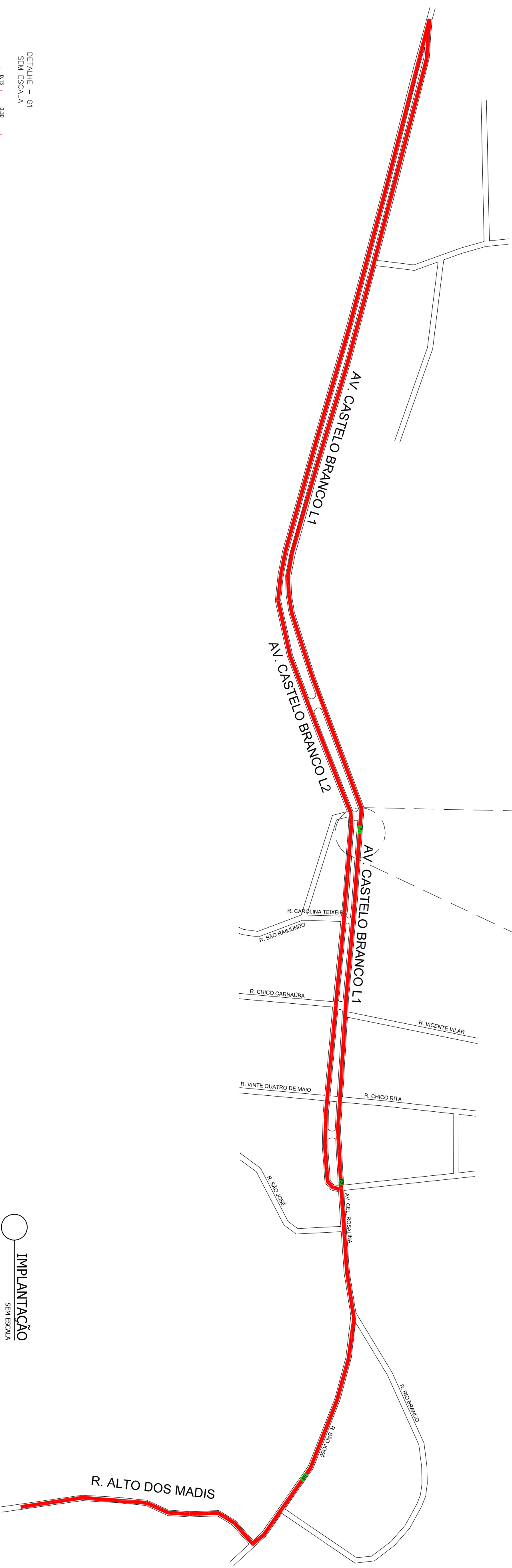
FRANCHA: 01/10



-  MEIO FIO E SARGETA
-  TAPA BURADO



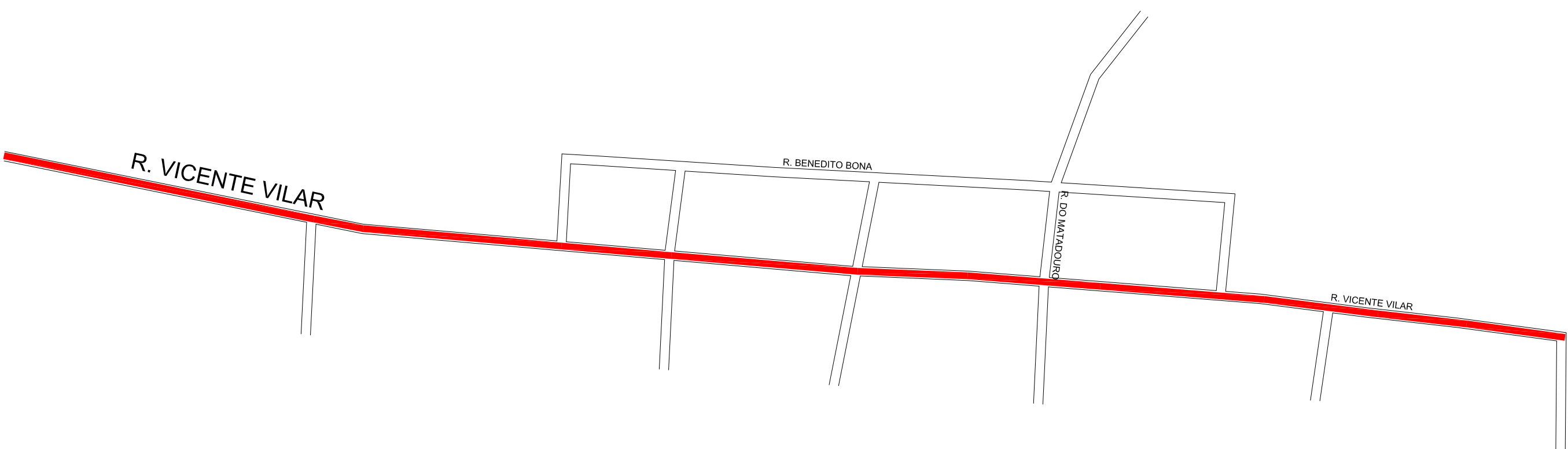
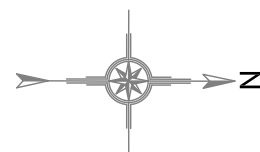
BURACOS	COORD. SADO-69	
	S	W
B1	4° 9'19.30"	42° 56'57.40"
B2	4° 9'19.90"	42° 56'42.50"
B3	4° 9'21.90"	42° 56'29.00"



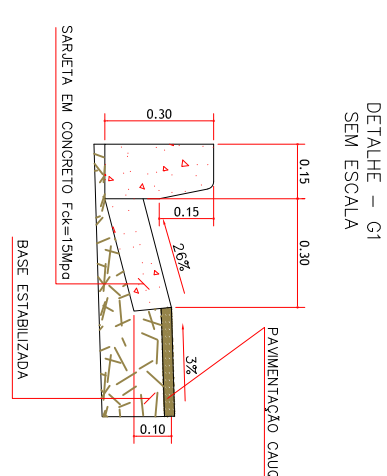
MEIO FIO E SARGETA	EXTENSÃO(m)	COORD. SADO-69 - INICIO	COORD. SADO-69 - FINAL
AV. CASTELO BRANCO L1 - RUA ALTO DOS MADIS	2.380,00	4° 9'16,25" S 42° 57'31,58" W	4° 9'33,44" S 42° 56'28,82" W
AV. CASTELO BRANCO L2	1.545,00	4° 9'16,57" S 42° 57'30,61" W	4° 9'20,09" S 42° 56'42,33" W



PROPRIETÁRIO: <b>PREFEITURA MUNICIPAL DE DUQUE BACELAR/MA</b>	
PROJETO: <b>RECUPERAÇÃO DE MEIO FIO E SARGETA, PASSEIO E TAPA BURACO NO MUNICÍPIO DE DUQUE BACELAR/MA</b>	
TÍTULO: IMPLANTAÇÃO	ESCALA: 1:100
	DATA: MAR/2024
	FRANCHA: 02/10



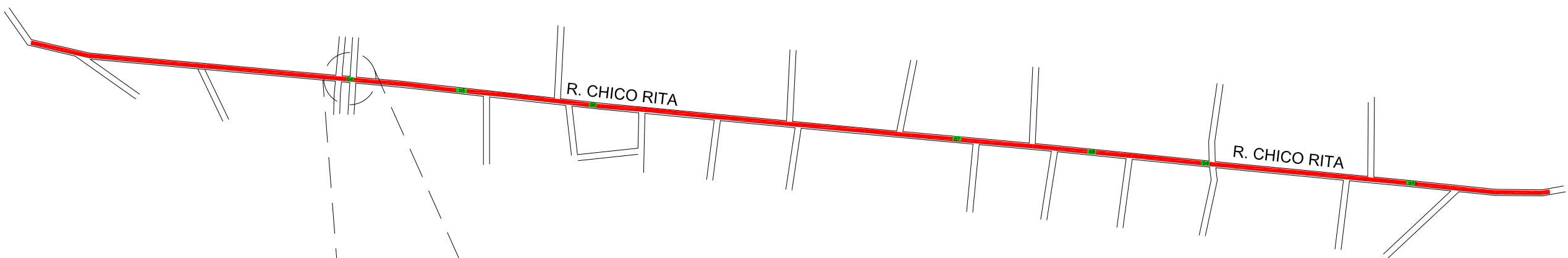
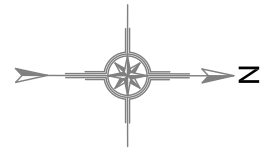
MEIO FIO E SARGETA



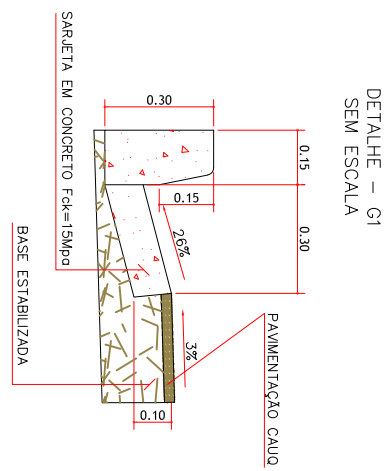
MEIO FIO E SARGETA	EXTENSÃO(M)	COORD. SADO-69 - INICIO		COORD. SADO-69 - FINAL	
		S	W	S	W
RUA VICENTE VILAR	1.250,00	4° 9'19,61"	42° 58'49,78"	4° 8'42,22"	42° 56'45,45"



PROPRIETÁRIO: <b>PREFEITURA MUNICIPAL DE DUQUE BACELAR/MA</b>	
PROJETO: <b>RECUPERAÇÃO DE MEIO FIO E SARGETA, PASSEIO E TAPA BURACO NO MUNICÍPIO DE DUQUE BACELAR/MA</b>	
TÍTULO: <b>IMPLANTAÇÃO</b>	ESCALA: <b></b>
	DATA: <b>MAR/2024</b>
	FRANCHA: <b>03/10</b>



MEIO FIO E SARGETA  
TAPA BURADO

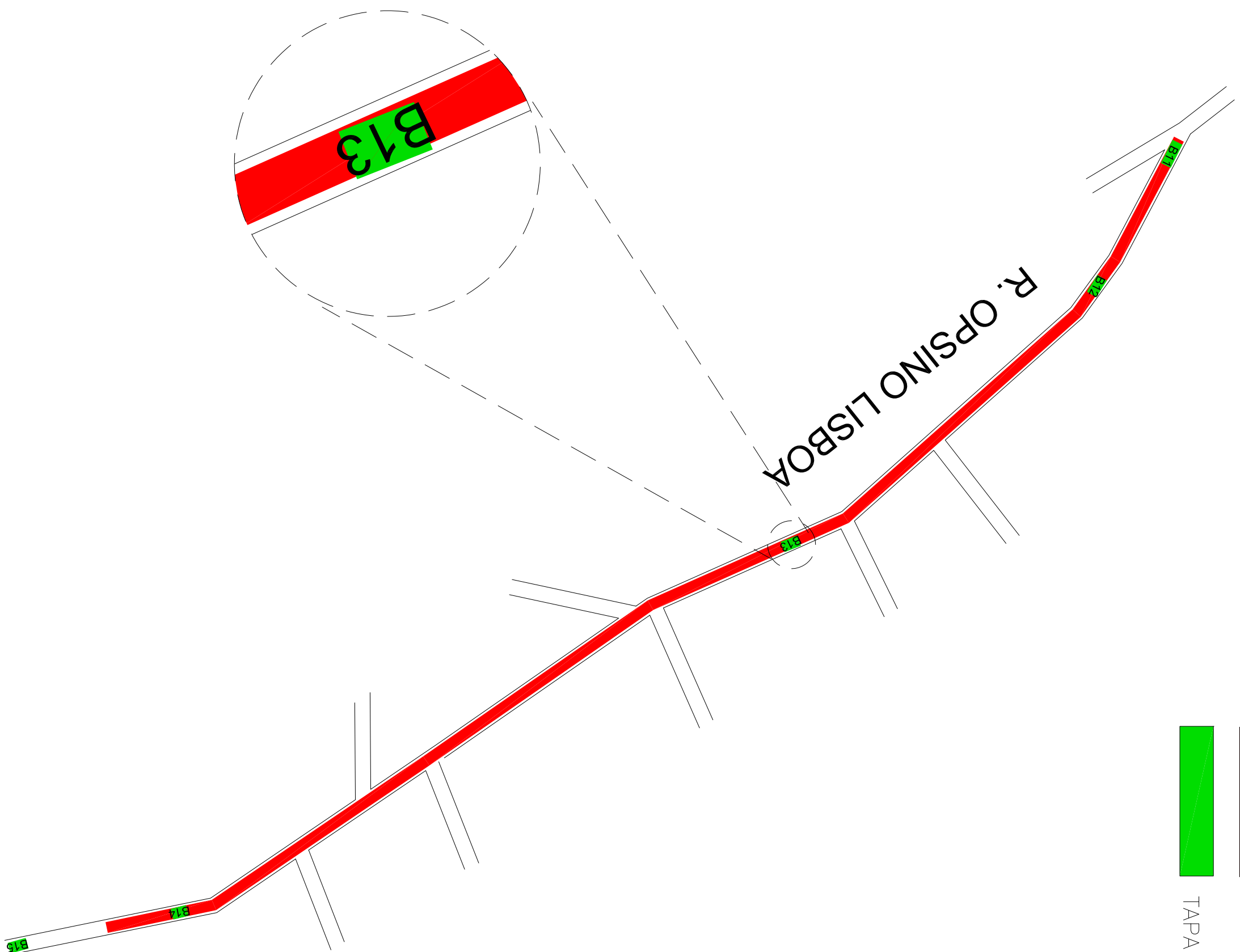
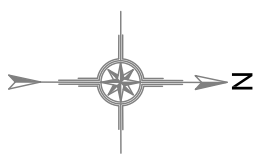


MEIO FIO E SARGETA	EXTENSÃO(m)	COORD.SAD-69 - INÍCIO		COORD.SAD-69 - FIM	
		S	W	S	W
RUA CHICO RITA	1.215,00	4° 9'31,67"	42°56'47,48"	4° 8'36,22"	42°56'41,34"

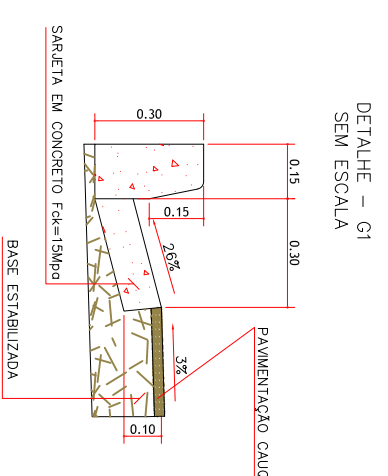
BURACOS	COORD.SAD-69	
	S	W
B4	4° 9'20,50"	42°56'46,10"
B5	4° 9'16,60"	42°56'45,70"
B6	4° 9'12,20"	42°56'45,30"
B7	4° 8'57,80"	42°56'43,90"
B8	4° 8'53,40"	42°56'43,50"
B9	4° 8'48,80"	42°56'43,10"
B10	4° 8'42,00"	42°56'42,40"

IMPLANTAÇÃO  
SEM ESCALA

PROPRIETÁRIO: PREFEITURA MUNICIPAL DE DUQUE BACELAR/MA	FRANCHA: 04/10
PROJETO: RECUPERAÇÃO DE MEIO FIO E SARGETA, PASSEIO E TAPA BURACO NO MUNICÍPIO DE DUQUE BACELAR/MA	
TÍTULO: IMPLANTAÇÃO	DATA: MAR/2024
ESCALA:	



 MEIO FIO E SARGETA  
 TAPA BURADO


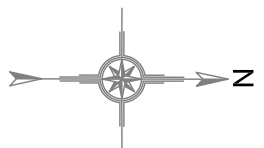


MEIO FIO E SARGETA	EXTENSÃO(m)	COORD. SARD-69	ÂNGULO	COORD. SARD-69	INCL.
R. OPSINO LISBOA	556,30	4° 8'22,0"	42°56'37,0"	4° 8'47,10"	42°56'32,20"

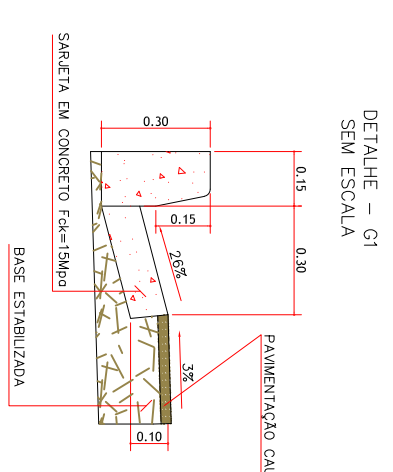
BURACOS	COORD. SARD-69	
	S	W
B11	4° 8'32,30"	42°56'43,10"
B12	4° 8'34,20"	42°56'40,40"
B13	4° 8'39,10"	42°56'37,00"
B14	4° 8'47,10"	42°56'32,20"
B15	4° 8'49,50"	42°56'31,50"



PROPRIETÁRIO: PREFEITURA MUNICIPAL DE DUQUE BACELAR/MA	
PROJETO: RECUPERAÇÃO DE MEIO FIO E SARGETA, PASSEIO E TAPA BURACO NO MUNICÍPIO DE DUQUE BACELAR/MA	
TÍTULO: IMPLANTAÇÃO	ESCALA: 1:100
	DATA: MAR/2024
	FRANCHA: 05/10



MEIO FIO E SARGETA



MEIO FIO E SARGETA	EXTENSÃO (m)	GOB.SAB.69 - INÍCIO S	GOB.SAB.69 - FIM S	GOB.SAB.69 - INÍCIO W	GOB.SAB.69 - FIM W
RUA 1	50,00	4° 04' 04,34"	47° 06' 31,32"	4° 04' 12,34"	47° 06' 16,32"

IMPLANTAÇÃO  
SEM ESCALA

PROPRIETÁRIO:  
PREFEITURA MUNICIPAL DE DUQUE BACELAR/MA


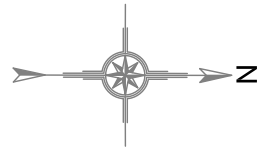
PROJETO:  
RECUPERAÇÃO DE MEIO FIO E SARGETA, PASSEIO E TAPA BURACO NO  
MUNICÍPIO DE DUQUE BACELAR/MA

FRANCHA: 06/10

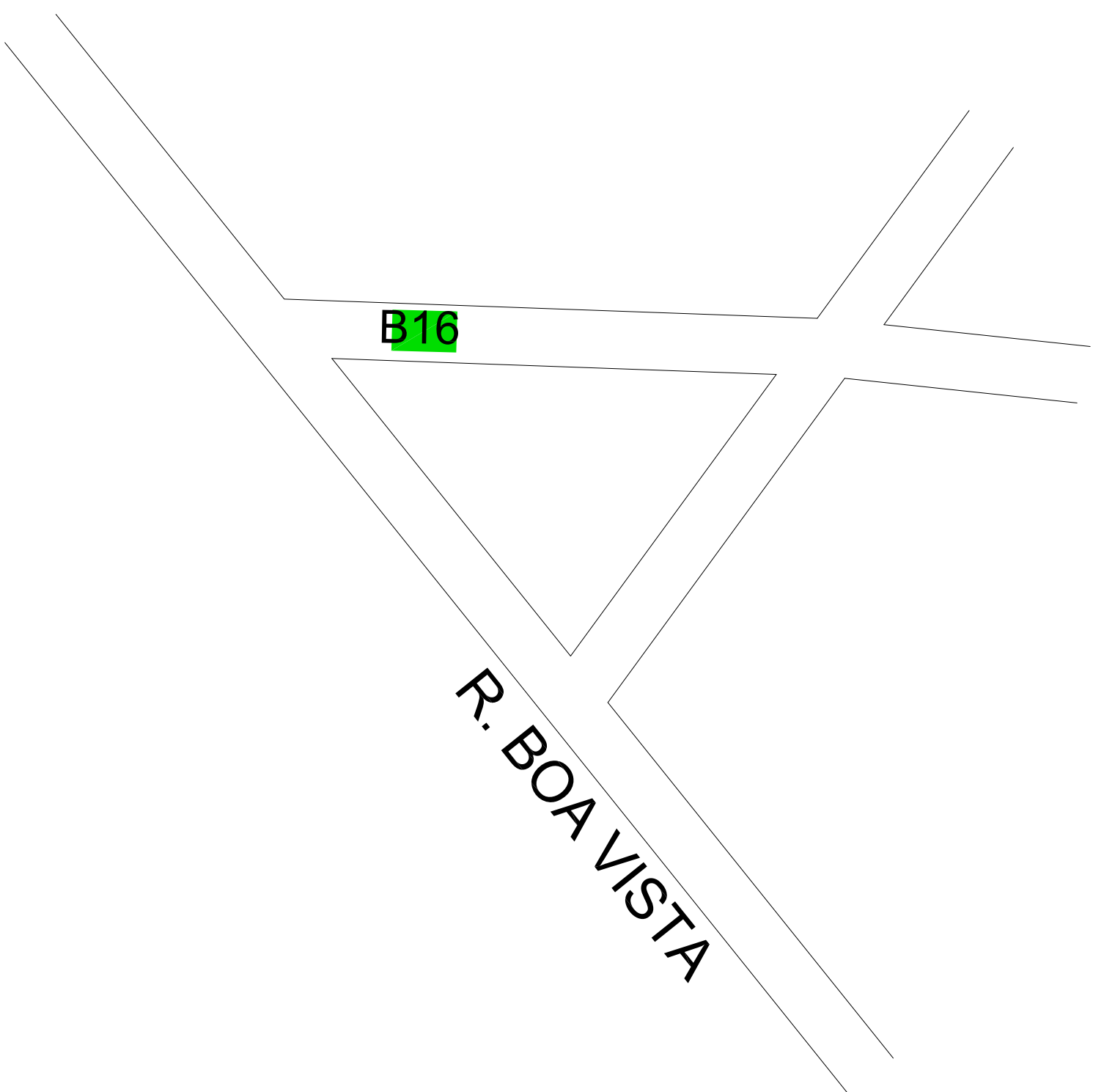
TÍTULO:  
IMPLANTAÇÃO

ESCALA:

DATA:  
MAR/2024



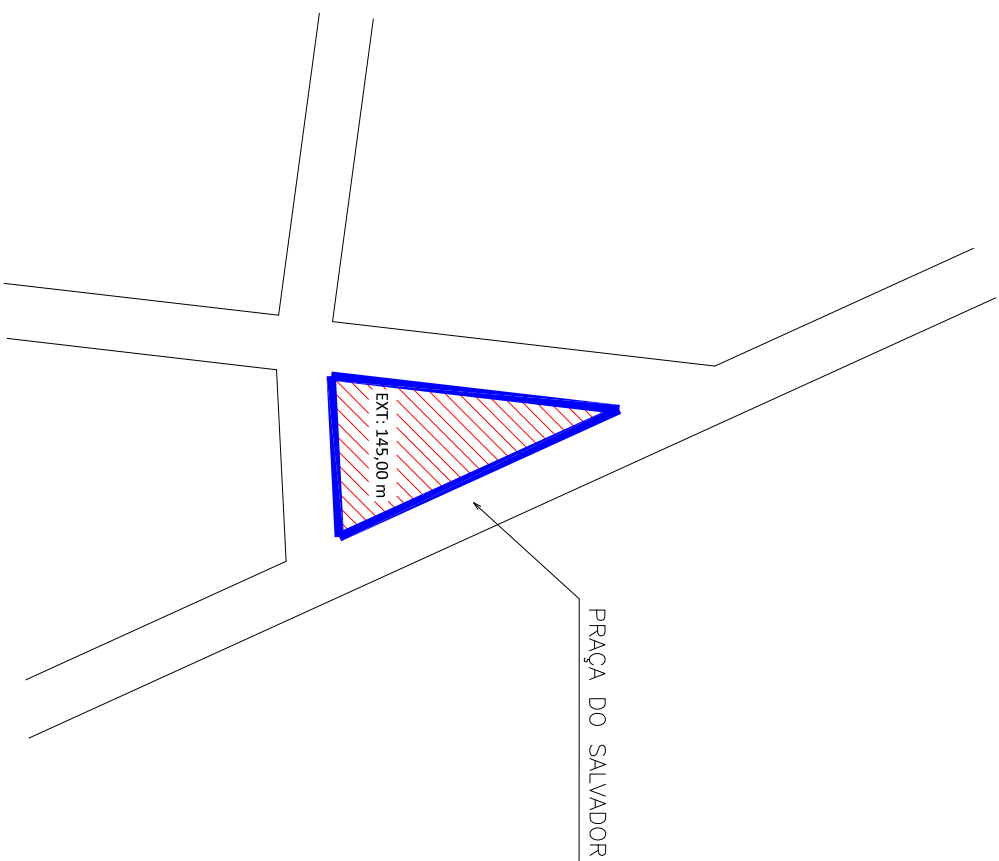
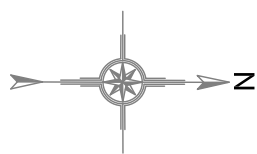
TAPA BURADO



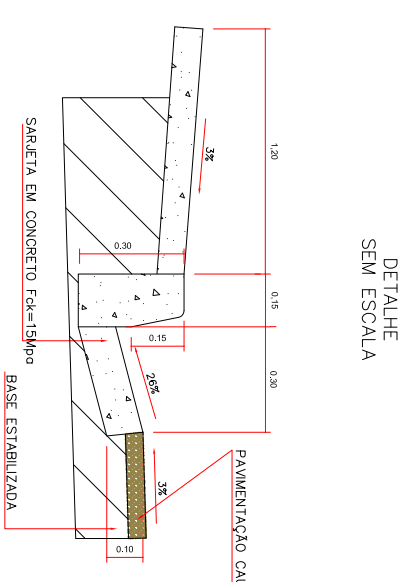
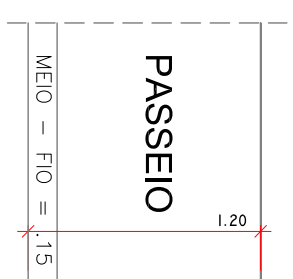
BURACOS	COORD.SAD-69	
	S	W
B16	4° 9'3.40"	42°56'34.70"



PROPRIETÁRIO: PREFEITURA MUNICIPAL DE DUQUE BACELAR/MA	
PROJETO: RECUPERAÇÃO DE MEIO FIO E SARGETA, PASSEIO E TAPA BURACO NO MUNICÍPIO DE DUQUE BACELAR/MA	
TÍTULO: IMPLANTAÇÃO	ESCALA:
	DATA: MAR/2024
	FRANCHA: 07/10



CALÇADA



DETALHE  
SEM ESCALA

CALÇADAS	EXTENSÃO(m)	COORD. SAD-69 - INÍCIO		COORD. SAD-69 - FINAL	
		S	W	S	W
PRAÇA DO SALVADOR L1	54,00	4° 8'48,49"	42°56'37,79"	4° 8'46,81"	42°56'37,57"
PRAÇA DO SALVADOR L2	58,00	4° 8'46,81"	42°56'37,57"	4° 8'48,42"	42°56'36,83"
PRAÇA DO SALVADOR L3	33,00	4° 8'48,49"	42°56'37,79"	4° 8'48,42"	42°56'36,83"

IMPLANTAÇÃO  
SEM ESCALA

PROPRIETÁRIO:  
PREFEITURA MUNICIPAL DE DUQUE BACELAR/MA

PROJETO:  
RECUPERAÇÃO DE MEIO FIO E SARGETA, PASSEIO E TAPA BURACO NO  
MUNICÍPIO DE DUQUE BACELAR/MA

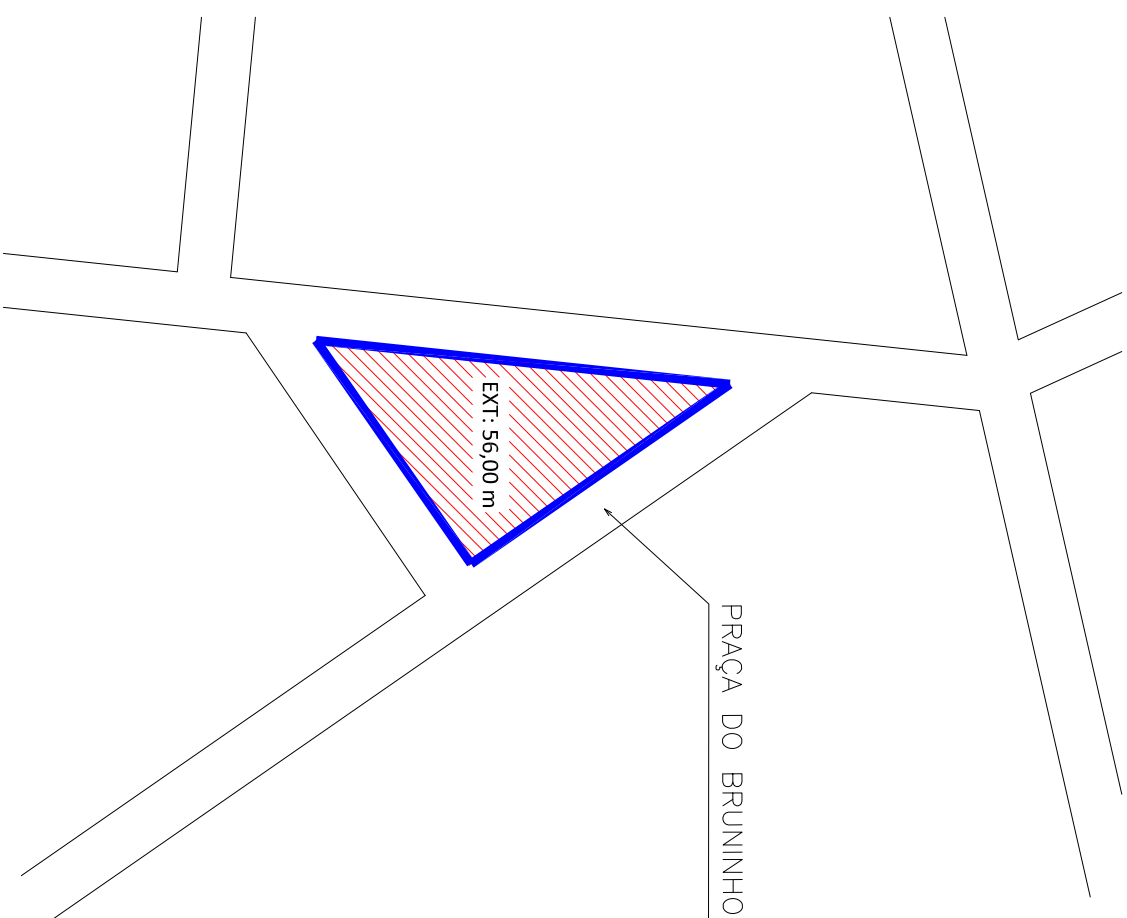
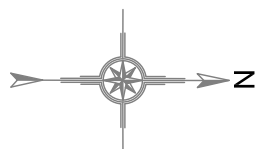
PRANCHA: 08/10

TÍTULO:  
IMPLANTAÇÃO

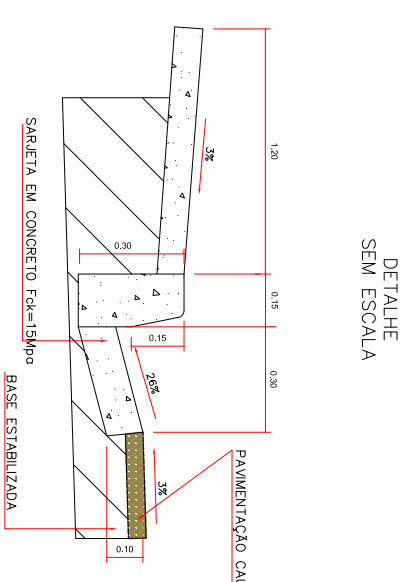
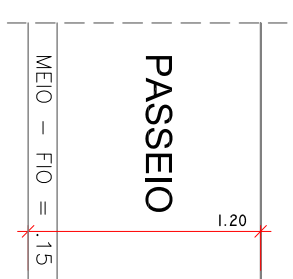
ESCALA:  
INDICADA

DATA:  
MAR/2024





CALÇADA



CALÇADAS	EXTENSÃO(m)	COORD. SAD-69 - INÍCIO		COORD. SAD-69 - FINAL	
		S	W	S	W
PRAÇA DO BRUNINHO L1	27,00	4° 8'52,06"	42° 56'35,79"	4° 8'51,24"	42° 56'35,63"
PRAÇA DO BRUNINHO L2	28,00	4° 8'51,24"	42° 56'35,63"	4° 8'52,02"	42° 56'35,21"
PRAÇA DO BRUNINHO L3	18,00	4° 8'52,06"	42° 56'35,79"	4° 8'52,02"	42° 56'35,21"

IMPLANTAÇÃO  
SEM ESCALA

PROPRIETÁRIO:  
PREFEITURA MUNICIPAL DE DUQUE BACELAR/MA

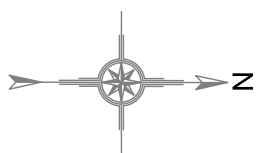
PROJETO:  
RECUPERAÇÃO DE MEIO FIO E SARGETA, PASSEIO E TAPA BURACO NO  
MUNICÍPIO DE DUQUE BACELAR/MA

PRANCHA: 09/10

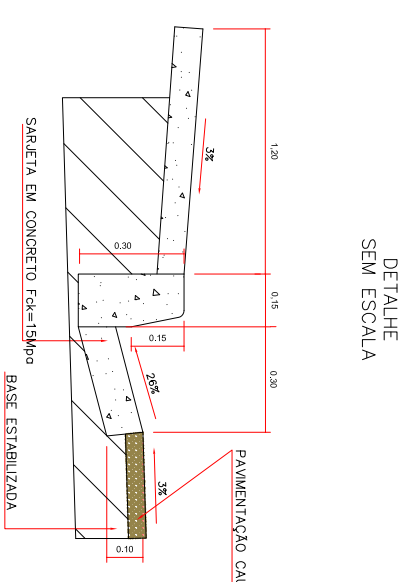
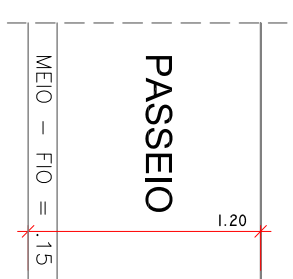
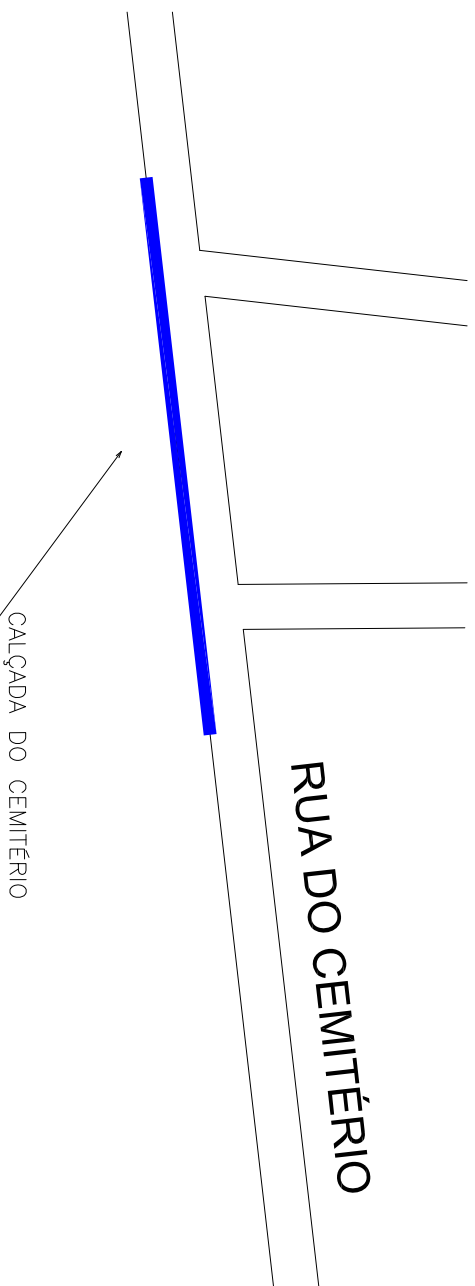
TÍTULO:  
IMPLANTAÇÃO

ESCALA:  
INDICADA

DATA:  
MAR/2024



CALÇADA



DETALHE  
SEM ESCALA

CALÇADAS	EXTENSÃO(m)	COORD.SAD-69 - INÍCIO		COORD.SAD-69 - FINAL	
		S	W	S	W
CEMITÉRIO	91,00	4° 9'11.83"	42°56'41.41"	4° 9'11.47"	42°56'38.47"

IMPLANTAÇÃO  
SEM ESCALA

PROPRIETÁRIO:  
PREFEITURA MUNICIPAL DE DUQUE BACELAR/MA

PROJETO:  
RECUPERAÇÃO DE MEIO FIO E SARGETA, PASSEIO E TAPA BURACO NO  
MUNICÍPIO DE DUQUE BACELAR/MA

PRANCHA: 10/10

TÍTULO:  
IMPLANTAÇÃO

ESCALA:  
INDICADA

DATA:  
MAR/2024